



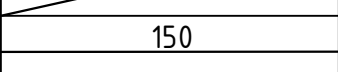
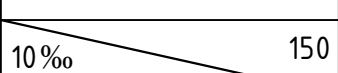
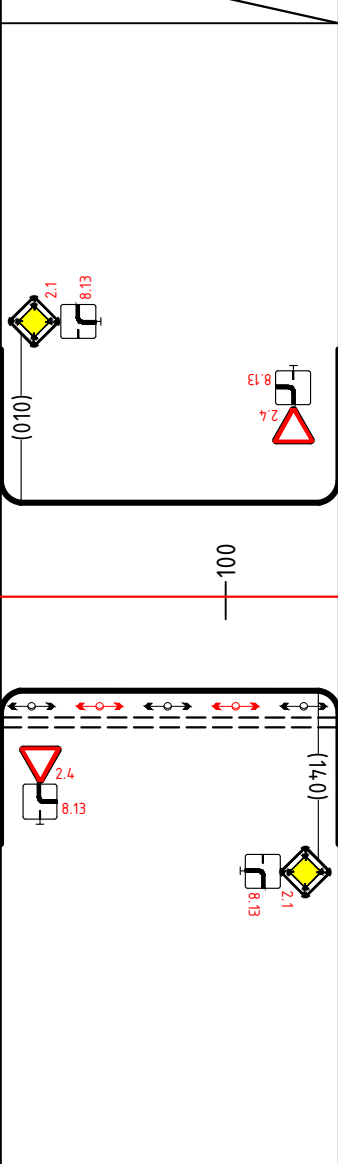






улица Бланская (участок №5)
(покрытие: асфальт)

Тротуар слева		1		
Дорожные ограждения и направляющие устр-ва слева		2		
Горизонтальная дорожная разметка слева		3		
	дублирующая	4		
Элементы дороги в плане		5		
Элементы дороги в продольном профиле		6		
<div>км. 0+000–0+150</div> <div>Начало автодороги км. 0+000</div> <div>Конец автодороги км. 0+150</div>				
Горизонтальная дорожная разметка справа	осевая линия	8		
	дублирующая	9		
		10		
Дорожные ограждения и направляющие устр-ва справа		11		
Тротуар справа		12	